

## Gegevens opvraging

Referentienummer	cbae1b9e06c6985b401a
Datum	19-04-2022
Perceelsnummer	31004 A 0109/00F000
Adres / Ligging	Vissersstraat 10, 8370 Blankenberge

## Inhoudstafel

1. Grootschalig Referentiebestand
2. Kadaster
3. Boskartering 1990
4. Bosreferentielaag 2000
5. Digitale boswijzer Vlaanderen 2018
6. Groenkaart Vlaanderen 2018
7. RVV Overstromingsgebieden en oeverzones Integraal Waterbeleid
8. Recht van voorkoop
9. Recht van voorkoop - afbakeningen
10. Luchtfoto Vlaanderen winter 2019 - kleur
11. Woningkwaliteit - panden met een herstelvordering
12. Woningkwaliteit - Vlaamse inventaris van ongeschikte en onbewoonbare woningen
13. Woningkwaliteit - woningen met een conformiteitsattest
14. Gebieden van het VEN en het IVON
15. Overstromingsgevoelige gebieden 2017 (Watertoets)
16. Signaalgebieden
17. Risicozones voor overstromingen
18. Recent overstroomde gebieden
19. Overstromingsgebieden en oeverzones Integraal Waterbeleid
20. Van nature overstroombare gebieden
21. Grenzen van polders
22. Grenzen van wateringeng
23. Grondwaterwingebieden en beschermingszones
24. Jachtterreinen
25. Bodemonderzoeken en sanering (OVAM)
26. Gewestplan
27. Ruimtelijk uitvoeringsplan
28. Beschermd Onroerend Erfgoed
29. Vastgestelde Inventarissen
30. Unesco Werelderfgoed
31. Plannen
32. Gebieden geen archeologie
33. Wetenschappelijke inventarissen
34. Erfgoedlandschappen
35. Atlas der Buurtwegen



[klik naar geo-portaal](#)

BRONNEN  
Agentschap Informatie Vlaanderen  
[WMS GRB](#)



BRONNEN  
© (19/04/2022) General Administration of the Patrimonial Documentation  
[WMS Cadastral Layers](#)



- Loofhout
- Gemengd loofhout (20 - 60% bijmenging naaldhout)
- Gemengd naaldhout (20 - 50% bijmenging loofhout)
- Naaldhout
- Heide
- Te herbebossen oppervlakte
- Niet beboste oppervlakte van het bosdomein
- Vijvers binnen het bosdomein



[klik naar geo-portaal](#)

BRONNEN  
Agentschap voor Natuur en Bos  
[WMS Boskartering 1990](#)



- Loofhout
- Gemengd loofhout (20 - 60% bijmenging naaldhout)
- Gemengd naaldhout (20 - 50% bijmenging loofhout)
- Naaldhout
- Heide
- Te herbebossen oppervlakte
- Niet beboste oppervlakte van het bosdomein
- Vijvers binnen het bosdomein



[klik naar geo-portaal](#)

**BRONNEN**

Agentschap voor Natuur en Bos  
[WMS Agentschap voor Natuur en Bos](#)  
[WFS Bosreferentielaag 2000](#)



Geen bos  
Bos

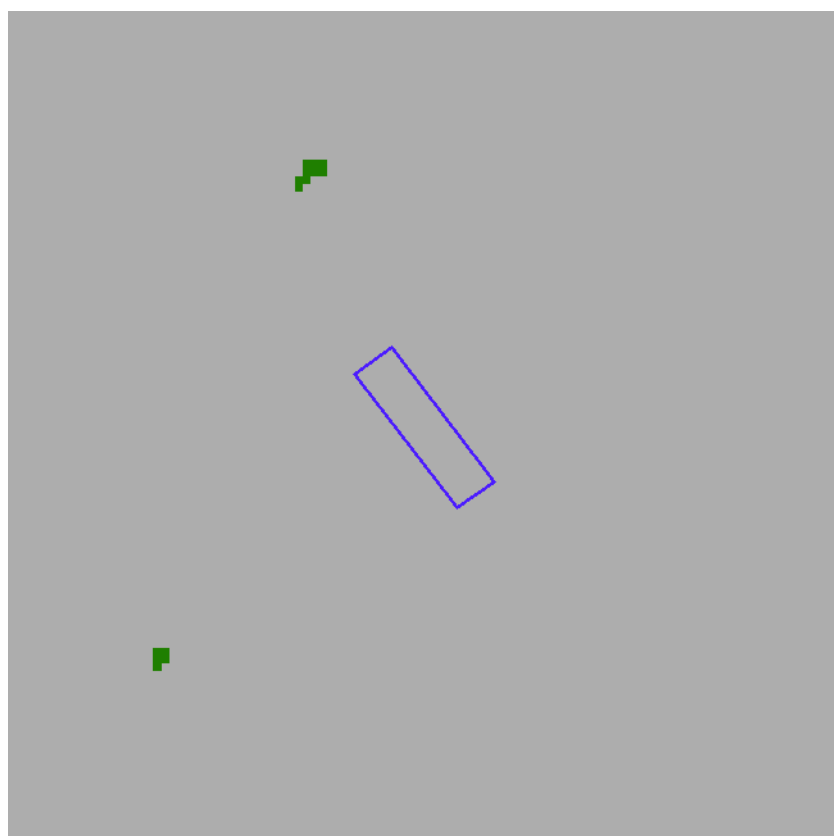


[klik naar geo-portaal](#)

BRONNEN

Agentschap voor Natuur en Bos

[WMS Agentschap voor Natuur en Bos](#)



-  Geen classificatie
-  Hoog groen
-  Laag groen
-  Landbouw
-  Niet groen



[klik naar geo-portaal](#)

**BRONNEN**

Agentschap voor Natuur en Bos

[WMS Agentschap voor Natuur en Bos](#)



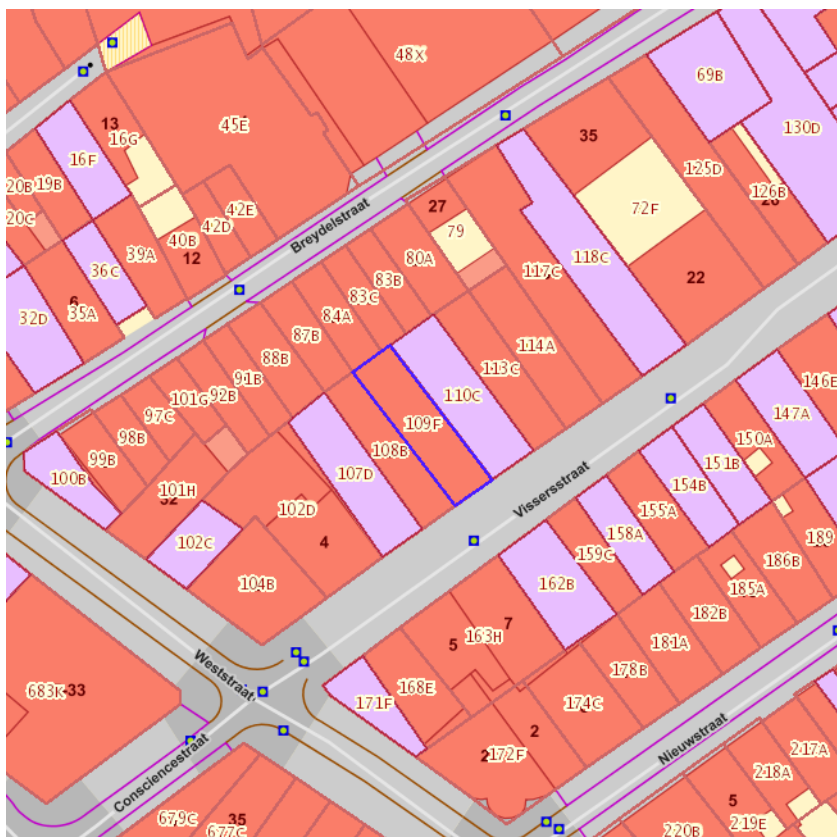
- IWB Oeverzone
- IWB Overstromingsgebied



[klik naar geo-portaal](#)

BRONNEN  
Vlaamse Milieumaatschappij  
[WMS RVV Afbakening](#)  
[WFS Gebieden met recht van voorkoop](#)





Sinds 1 oktober 2012 is het Harmoniseringsdecreet in werking en moeten aanbiedingen en uitoefeningen via het e-voorkooploket van de VLM verlopen.  
**Belangrijk:** De rangschikking van de begunstigen die een identieke volgorde hebben in onderstaande lijst is willekeurig en doet geen uitspraak over de volgorde van uitoefenen.

**Geen recht van voorkoop van toepassing** op 19-04-2022 op het perceel 31004A0109/00F000.

BRONNEN  
Agentschap voor Geografische Informatie Vlaanderen  
[Geografisch themabestand 'Vlaamse voorkooprechten'](#)



-  RVV Ruimtelijk Uitvoeringsplan
-  RVV Vlaams Ecologisch Netwerk
-  Natuurinrichtingsproject
-  RVV Havengebied
-  RVV Natuurreservaat
-  RVV de Vlaamse Waterweg nv
-  RVV Bijzondere gebieden Vlaamse Wooncode
-  RVV Landinrichtingsplan en inrichtingsnota
-  RVV Ruilverkaveling uit kracht van wet
-  RVV Ruilverkaveling grote infrastructuurwerken



[klik naar geo-portaal](#)

### BRONNEN

Agentschap voor Natuur en Bos, De Vlaamse Waterweg NV, Agentschap Informatie Vlaanderen, Vlaamse Landmaatschappij, Gemeentelijk Havenbedrijf Antwerpen

[WMS RVV Afbakeningen](#)

[WFS Gebieden met recht van voorkoop](#)

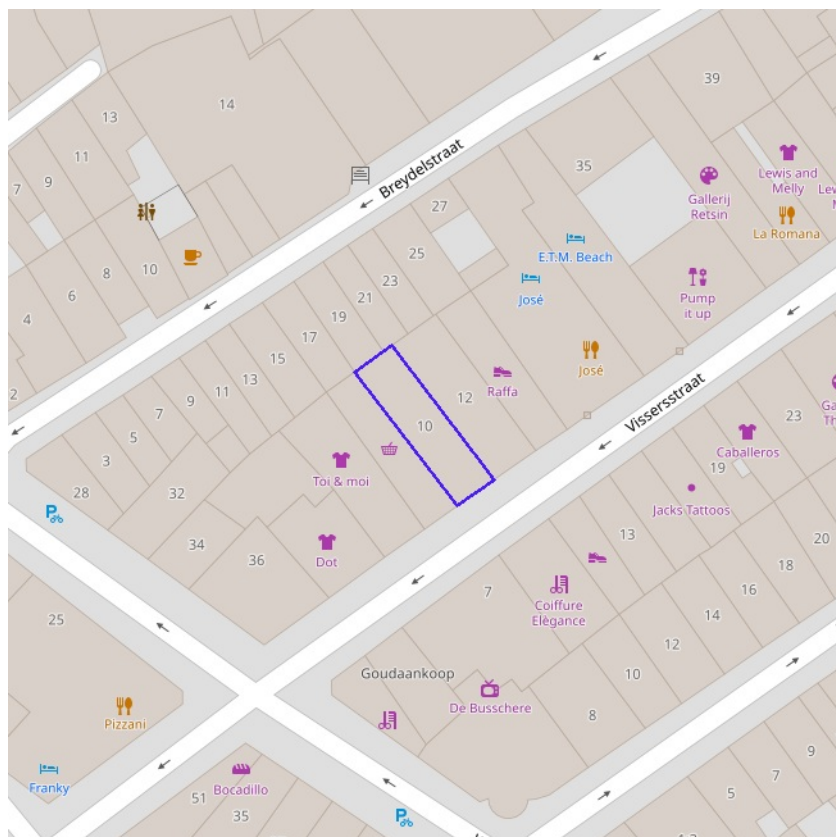


[klik naar geo-portaal](#)

**BRONNEN**

Agentschap Informatie Vlaanderen

[WMS Orthofotomoziek, middenschalig, winteropnamen, kleur, 2019, Vlaanderen](#)

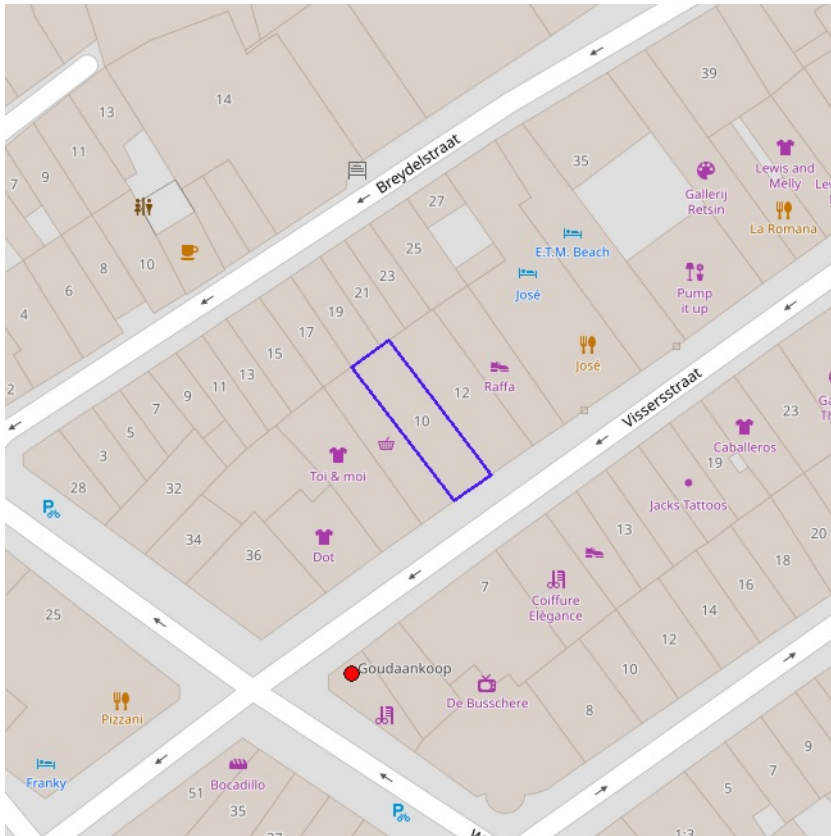


[klik naar geo-portaal](#)

**BRONNEN**

Wonen-Vlaanderen

[Panden met een herstellvordering via POI-service](#)

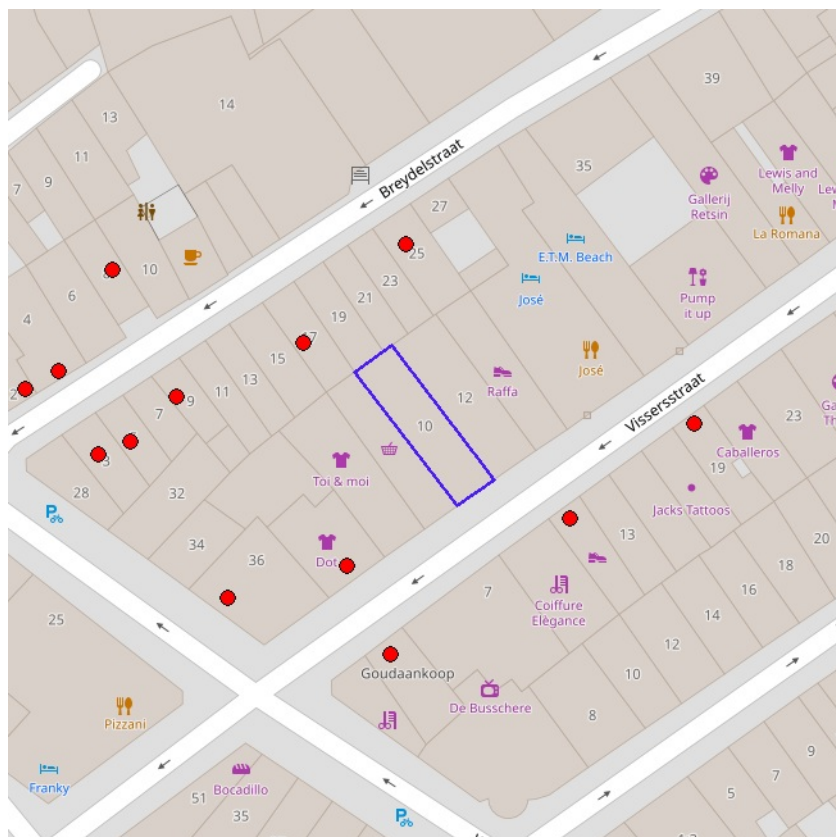


[klik naar geo-portaal](#)

**BRONNEN**

Wonen-Vlaanderen

[Vlaamse inventaris van ongeschikte en onbewoonbare woningen via POI-service Dataset.](#)



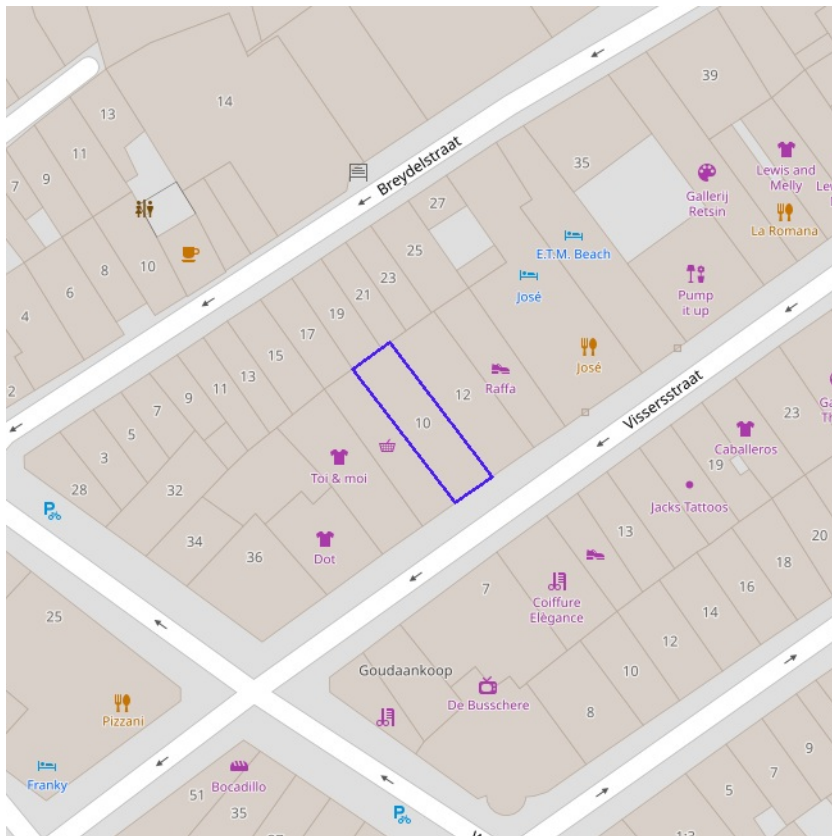
[klik naar geo-portaal](#)

**BRONNEN**

Wonen-Vlaanderen

[Woningen met een conformiteitsattest via POI-service Dataset](#)





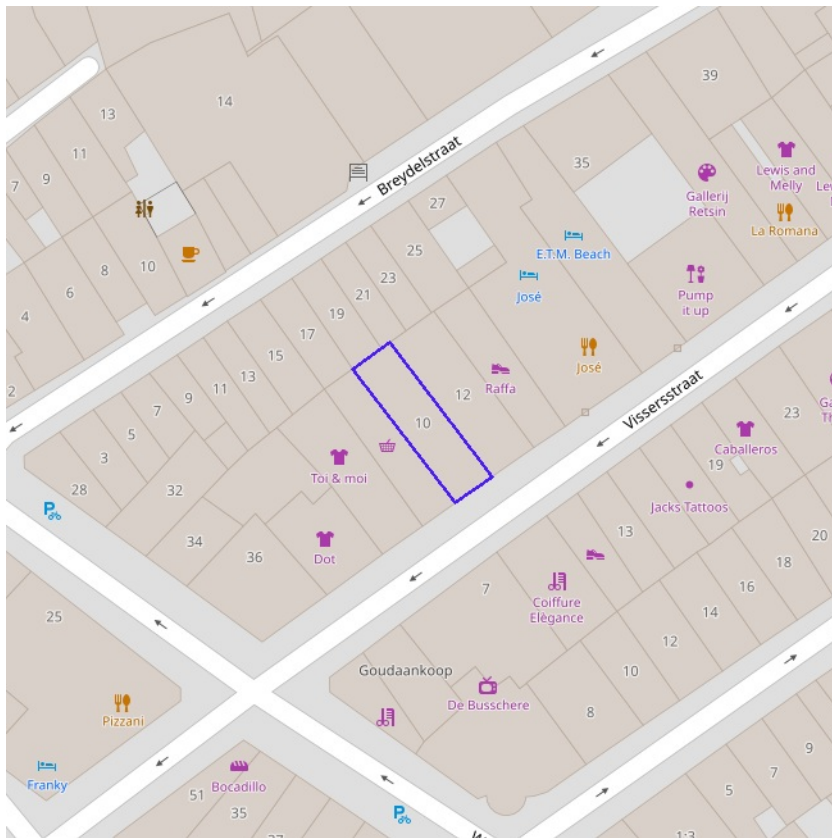
- Grote Eenheid Natuur
- Grote Eenheid Natuur in ontwikkeling
- Natuurverwervingsgebied



[klik naar geo-portaal](#)

**BRONNEN**

Agentschap voor Natuur en Bos, OpenStreetMap  
[WMS Mercator Publieke View Service](#)  
[WFS Mercator Publieke Download Service](#)



- Effectief overstromingsgevoelig
- Mogelijk overstromingsgevoelig

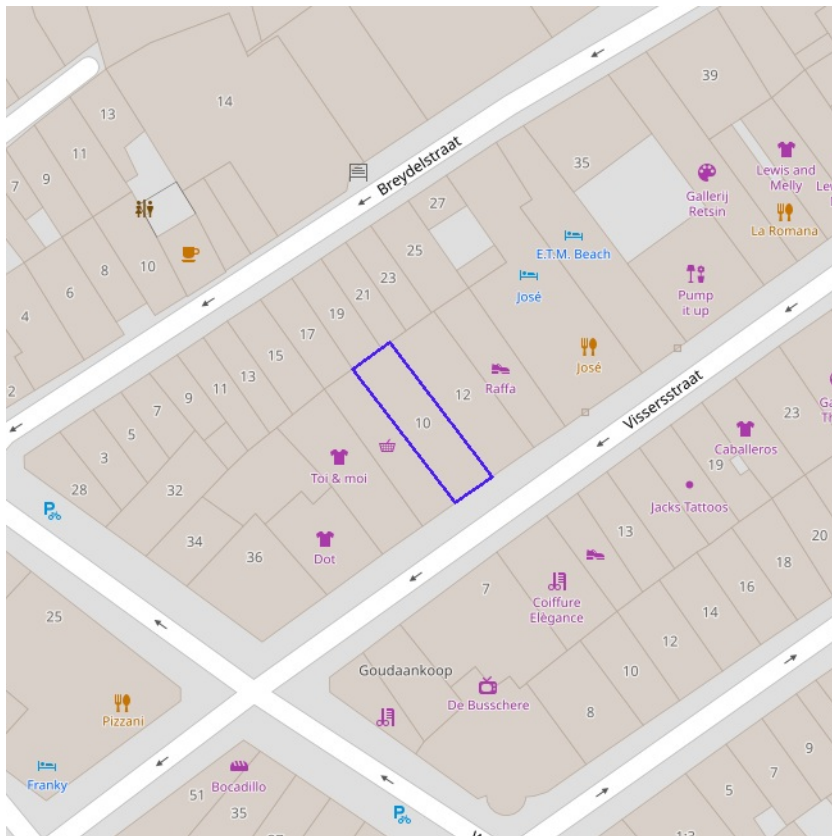




[klik naar geo-portaal](#)

BRONNEN  
Vlaamse Milieumaatschappij, OpenStreetMap  
[WMS overstromingsgevoelige gebieden 2017](#)



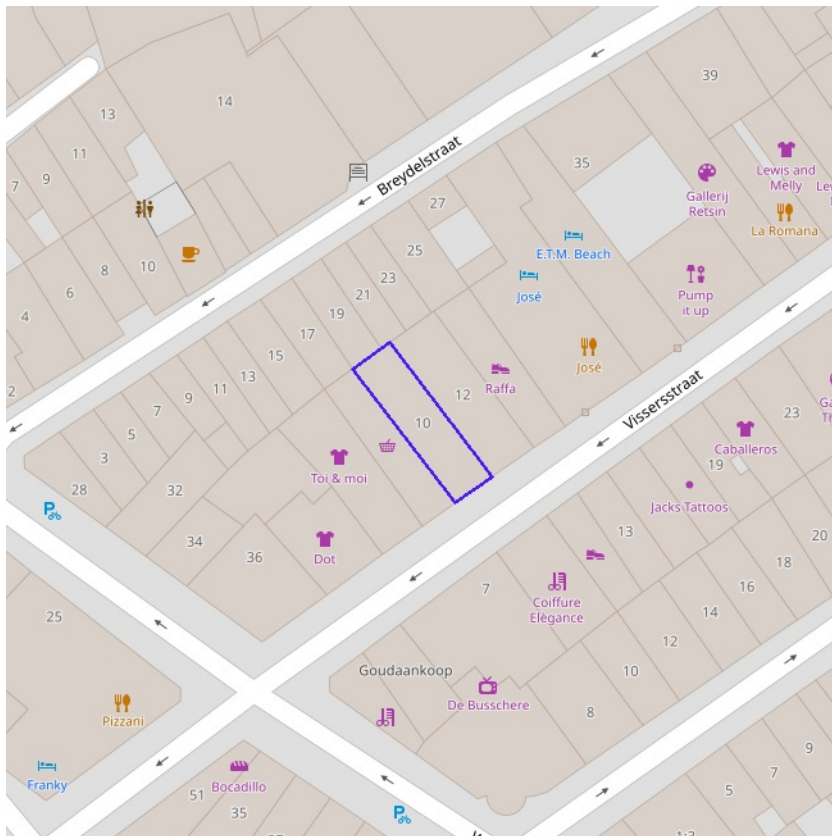
## Signaalgebieden



-  Bouwrijge opgave
-  Verscherpte watertoets

BRONNEN  
Vlaamse Milieumaatschappij, OpenStreetMap  
[WMS Signaalgebieden](#)

## Risicozones voor overstromingen



- Geen risico meer
- Bevestigde risicozones
- Nieuwe risicozones

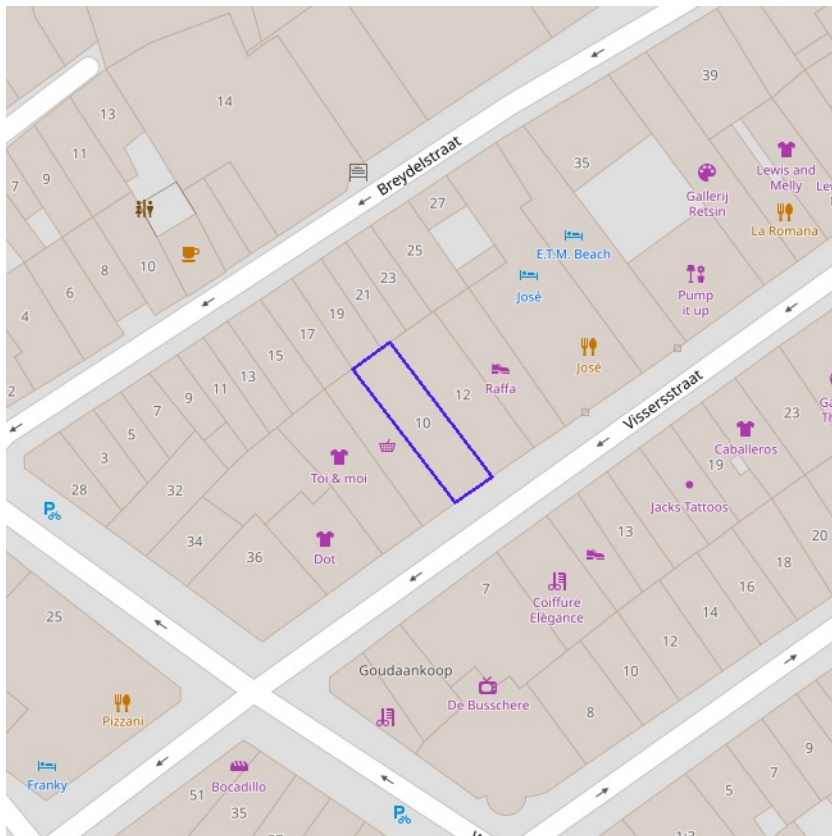


[klik naar geo-portaal](#)

### BRONNEN

Departement Mobiliteit en Openbare Werken, afdeling Waterbouwkundig Laboratorium en Vlaamse Milieumaatschappij - afdeling Operationeel Waterbeheer, OpenStreetMap  
[WMS risicozones overstromingen 2017](#)

## Recent overstroomde gebieden



Recent overstroomd gebied



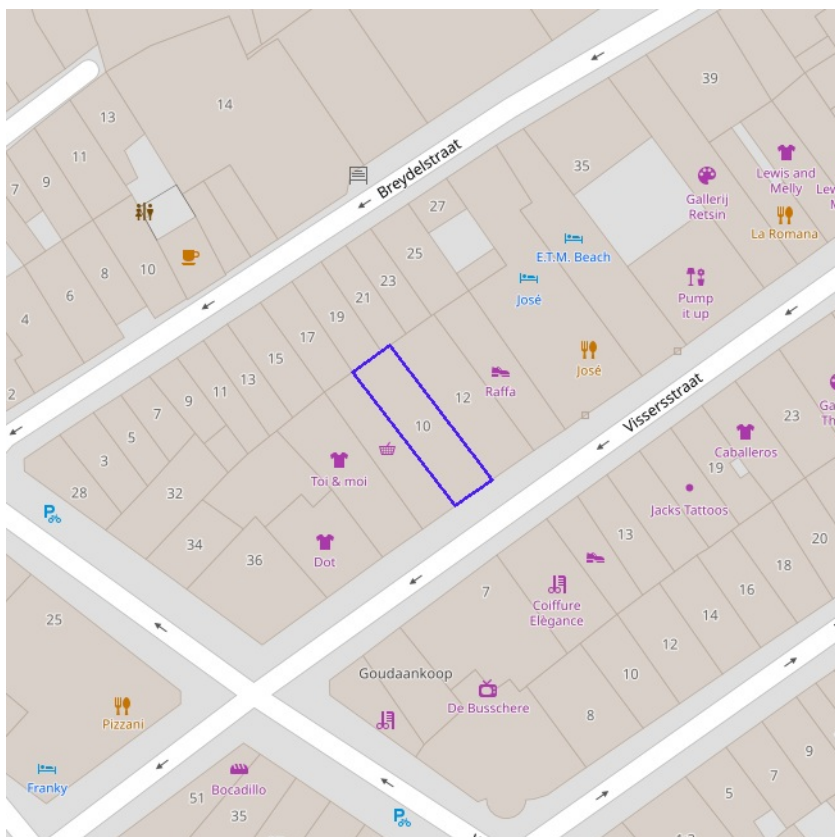
[klik naar geo-portaal](#)

### BRONNEN

Vlaamse Milieumaatschappij, OpenStreetMap

[WMS Vlaamse Milieumaatschappij](#)

[WFS Recent overstroomde gebieden](#)




Overstromingsgebieden en oeverzones



[klik naar geo-portaal](#)

**BRONNEN**

Vlaamse Milieumaatschappij - afdeling Operationeel Waterbeheer, OpenStreetMap  
[WMS Vlaamse Milieumaatschappij](#)  
[WFS Overstromingsgebieden en oeverzones](#)



- Waterloop
- Waterloop / Modder
- Afstromend water
- Rivier
- Zee



[klik naar geo-portaal](#)


Van nature overstroombare gebieden	
Object identificator	4044
Identificator verschijningstoestand van exemplaar	4044
Oorzaak van de (historische) overstromingen	Z
Omschrijving oorzaak van de (historische) overstromingen	Overstroombaar vanuit de zee (Zeepolders)
Herkomst	Expertise/interpretatie (code M)
Datum opname in NOG-bestand of laatste correctie	05/12/2000
Naam van het primair hydrografisch bekken	Bekken Brugse polders
Stroomgebied van het primair hydrografisch bekken	Brugse Polders

BRONNEN

Vlaamse Milieumaatschappij - afdeling Operationeel Waterbeheer, OpenStreetMap

[WMS Vlaamse Milieumaatschappij](#)

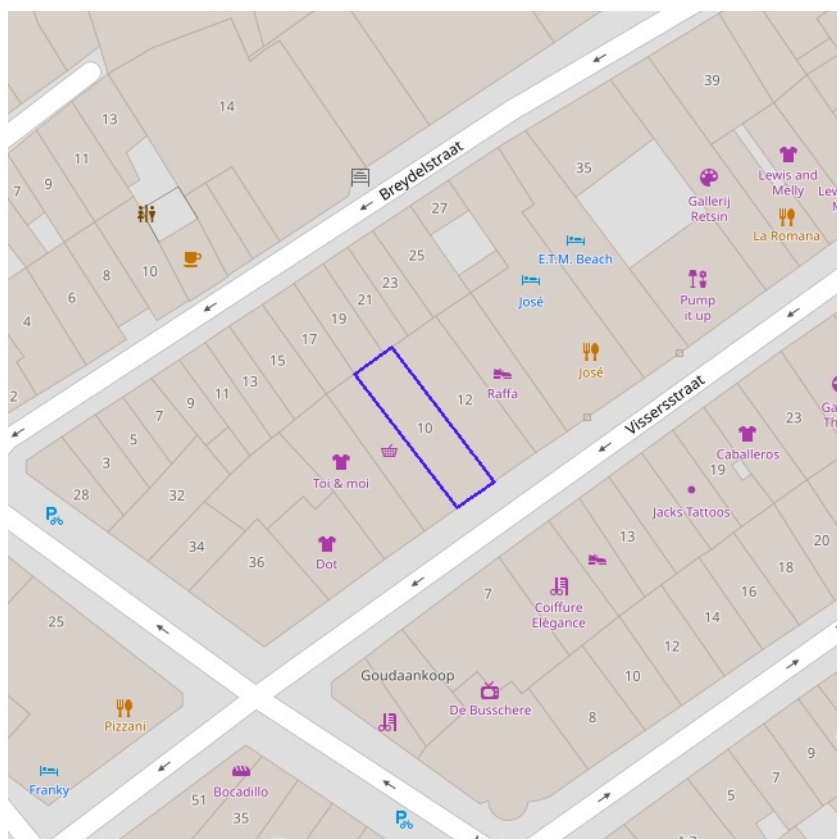
[WFS Van nature overstroombare gebieden](#)



[klik naar geo-portaal](#)

Polder	
Object identificator	67
Identificator verschijningstoestand van exemplaar	323
Volgnummer	P3.02
Naam polder	Nieuwe Polder van Blankenberge
Adres	Kapellestraat 36
Postcode	8377
Gemeente	Houtave
Telefoon	050/321790
Email	info@polderblankenberge.be
Status	Actief

BRONNEN  
Vlaamse Milieumaatschappij - afdeling Operationeel Waterbeheer, OpenStreetMap  
[WMS Vlaamse Milieumaatschappij](#)  
[WFS Grenzen van Polders Webservice](#)



[klik naar geo-portaal](#)

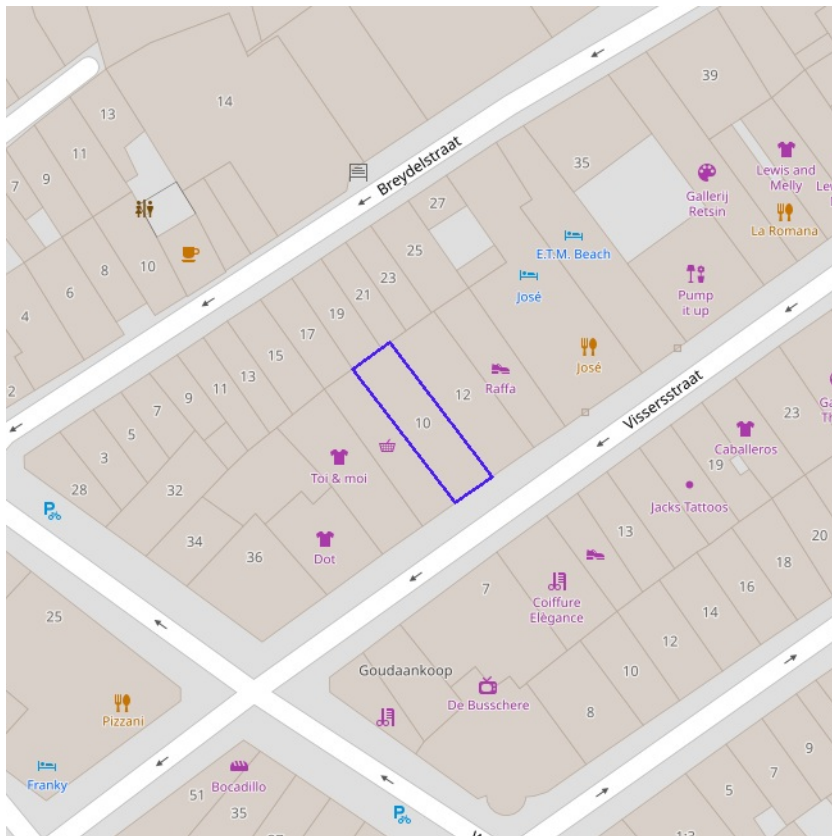
### BRONNEN

Vlaamse Milieumaatschappij - afdeling Operationeel Waterbeheer, OpenStreetMap

[WMS Vlaamse Milieumaatschappij](#)

[WFS Grenzen van wateringen](#)





- Winning
- Beschermingszone type I
- Beschermingszone type II
- Beschermingszone type III



[klik naar geo-portaal](#)

### BRONNEN

Vlaamse overheid - Vlaamse MilieuMaatschappij - Afdeling Operationeel Waterbeheer

[WMS Grondwaterwingsgebieden en beschermingszones](#)

[WFS Grondwaterwingsgebieden en beschermingszones](#)





■ Jachtterreinen



[klik naar geo-portaal](#)

BRONNEN  
Agentschap Informatie Vlaanderen  
[WMS.Jacht](#)




- Sitebesluit
- Oriënterend bodemonderzoek
- Beschrijvend bodemonderzoek
- Bodemsaneringsproject
- Eindevaluatieonderzoek
- Evaluatierapport schadegeval
- Vaststelling schadegeval
- Melding schadegeval
- Melding bodemverontreiniging

**Beschrijvende bodemonderzoeken**

<b>OVAM-dossiernummer</b>	94099
<b>Opdrachttype</b>	Oriënterend bodemonderzoek
<b>Datum oriënterend bodemonderzoek</b>	17/07/2020

BRONNEN  
 Openbare Afvalstoffenmaatschappij voor het Vlaamse Gewest  
[WMS Mercator Publieke View Service](#)  
[WFS Mercator Publieke Download Service](#)



- 0100 - Woongebieden
- 0105 - Woonuitbreidingsgebieden
- 0200 - gebieden voor gemeenschapsvoorziening en openbaar nut
- 0400 - Recreatiegebieden
- 0401 - Gebieden voor dagrecreatie
- 0402 - Gebieden voor verblijfsrecreatie
- 0410 - Gebieden voor toeristische recreatieparken (TRP)
- 0500 - Parkgebieden
- 0600 - Bufferzones
- 0700 - Groengebieden
- 0701 - Natuurgebieden
- 0702 - Natuurgebieden met wetenschappelijke waarde of natuurreservaten
- 0800 - Bosgebieden
- 0900 - Agrarische gebieden
- 0901 - Landschappelijk waardevolle agrarische gebieden
- 1000 - Industriegebieden
- 1100 - Ambachtelijke bedrijven en KMO's
- 1700 - Landelijke gebieden



[klik naar geo-portaal](#)

**Gewestplan**

Dossier type	GWP
Unieke identificatienummer	GWP_02000_222_00003_00001
Naam	origineel gewestplan Brugge - Oostkust
Fase	BG ; Besluit tot goedkeuring
Deelgebiednummer	3
Identificatienummer van de objectgerichte voorschrifttekst	GWP_02000_222_00003_00001_00_0100
Naam van het stedenbouwkundig voorschrift	woongebieden
Identificatienummer van de objectgerichte voorschrifttekst	<a href="https://dsi.omgeving.vlaanderen.be/api/fiches/fases/ae1d3f2f-d8b8-4046-9ace-3e1f92093a8a/stukken/SV#page=1">https://dsi.omgeving.vlaanderen.be/api/fiches/fases/ae1d3f2f-d8b8-4046-9ace-3e1f92093a8a/stukken/SV#page=1</a>
Fichelink	<a href="https://dsi.omgeving.vlaanderen.be/fiche-detail/cba255f1-31fa-4d8b-96a7-11c576b514b6">https://dsi.omgeving.vlaanderen.be/fiche-detail/cba255f1-31fa-4d8b-96a7-11c576b514b6</a>
De categorie van gebiedsaanduiding	WON
Legende	0100
Ondergrond	TOPO
Datum van opmaak van de ondergrond	01/01/1971
Fasedatum	07/04/1977
Datum van verschijning in Belgisch Staatsblad	16/04/1977

**BRONNEN**

Vlaamse Overheid, Departement Omgeving, Vlaams Planbureau voor Omgeving

[WMS Mercator Publieke View Service](#)

[WFS Mercator Publieke Download Service](#)



- Contour van grondvlakken
- Contour van overdrukken
- Contour van lijnen



[klik naar geo-portal](#)

#### Gemeentelijk Ruimtelijk Uitvoeringsplan

Identificatienummer van het plan, uniek in Vlaanderen	RUP_31004_214_00009_00001
Dossier type	gemRUP
Fase	BG ; Besluit tot goedkeuring
Fasedatum	13/08/2009
Identificatienummer stedenbouwkundig voorschrift	RUP_31004_214_00009_00001_001
Nummer van het stedenbouwkundige voorschrift	2.1.2
Naam van het stedenbouwkundig voorschrift	Centrumgebied
De categorie van gebiedsaanduiding	WON
Legende	Centrumgebied
Ondergrond	GRB
Datum van opmaak van de ondergrond	18/02/2018
Identificatienummer van de objectgerichte voorschrifttekst	<a href="https://dsi.omgeving.vlaanderen.be/api/fiches/fases/921a160f-69ba-4541-a4a1-d44e412c904c/stukken/SV#page=6">https://dsi.omgeving.vlaanderen.be/api/fiches/fases/921a160f-69ba-4541-a4a1-d44e412c904c/stukken/SV#page=6</a>
Fichelink	<a href="https://dsi.omgeving.vlaanderen.be/fiche-detail/ea27e09b-262c-42f5-90a8-7b39bdb928df">https://dsi.omgeving.vlaanderen.be/fiche-detail/ea27e09b-262c-42f5-90a8-7b39bdb928df</a>
Datum van verschijning in Belgisch Staatsblad	13/08/2009

#### Gemeentelijk Ruimtelijk Uitvoeringsplan

Identificatienummer van het plan, uniek in Vlaanderen	RUP_31004_214_00009_00001
Dossier type	gemRUP
Fase	BG ; Besluit tot goedkeuring
Fasedatum	13/08/2009
Identificatienummer stedenbouwkundig voorschrift	RUP_31004_214_00009_00001_004
Nummer van het stedenbouwkundige voorschrift	2.1.5
Naam van het stedenbouwkundig voorschrift	Openbaar domein
De categorie van gebiedsaanduiding	LNI
Legende	Openbaar domein
Ondergrond	GRB

Datum van opmaak van de ondergrond	18/02/2018
Identificatienummer van de objectgerichte voorschrifttekst	<a href="https://dsi.omgeving.vlaanderen.be/api/fiches/fases/921a160f-69ba-4541-a4a1-d44e412c904c/stukken/SV#page=15">https://dsi.omgeving.vlaanderen.be/api/fiches/fases/921a160f-69ba-4541-a4a1-d44e412c904c/stukken/SV#page=15</a>
Fichelink	<a href="https://dsi.omgeving.vlaanderen.be/fiche-detail/ea27e09b-262c-42f5-90a8-7b39bdb928df">https://dsi.omgeving.vlaanderen.be/fiche-detail/ea27e09b-262c-42f5-90a8-7b39bdb928df</a>
Datum van verschijning in Belgisch Staatsblad	13/08/2009

#### Gemeentelijk Ruimtelijk Uitvoeringsplan

Identificatienummer van het plan, uniek in Vlaanderen	RUP_31004_214_00009_00001
Dossier type	gemRUP
Fase	BG ; Besluit tot goedkeuring
Fasedatum	13/08/2009
Identificatienummer stedenbouwkundig voorschrift	RUP_31004_214_00009_00001_008
Naam van het stedenbouwkundig voorschrift	Deelzone accent wonen
De categorie van gebiedsaanduiding	WON
Legende	Deelzone accent wonen
Ondergrond	GRB
Datum van opmaak van de ondergrond	18/02/2018
Identificatienummer van de objectgerichte voorschrifttekst	<a href="https://dsi.omgeving.vlaanderen.be/api/fiches/fases/921a160f-69ba-4541-a4a1-d44e412c904c/stukken/SV#page=7">https://dsi.omgeving.vlaanderen.be/api/fiches/fases/921a160f-69ba-4541-a4a1-d44e412c904c/stukken/SV#page=7</a>
Fichelink	<a href="https://dsi.omgeving.vlaanderen.be/fiche-detail/ea27e09b-262c-42f5-90a8-7b39bdb928df">https://dsi.omgeving.vlaanderen.be/fiche-detail/ea27e09b-262c-42f5-90a8-7b39bdb928df</a>
Datum van verschijning in Belgisch Staatsblad	13/08/2009

#### Gemeentelijk Ruimtelijk Uitvoeringsplan

Identificatienummer van het plan, uniek in Vlaanderen	RUP_31004_214_00009_00001
Dossier type	gemRUP
Fase	BG ; Besluit tot goedkeuring
Fasedatum	13/08/2009
Identificatienummer stedenbouwkundig voorschrift	RUP_31004_214_00009_00001_012
Naam van het stedenbouwkundig voorschrift	Uiterste grens hoofdgebouw
Legende	Uiterste grens hoofdgebouw
Ondergrond	GRB
Datum van opmaak van de ondergrond	18/02/2018
Identificatienummer van de objectgerichte voorschrifttekst	<a href="https://dsi.omgeving.vlaanderen.be/api/fiches/fases/921a160f-69ba-4541-a4a1-d44e412c904c/stukken/SV#page=1">https://dsi.omgeving.vlaanderen.be/api/fiches/fases/921a160f-69ba-4541-a4a1-d44e412c904c/stukken/SV#page=1</a>
Fichelink	<a href="https://dsi.omgeving.vlaanderen.be/fiche-detail/ea27e09b-262c-42f5-90a8-7b39bdb928df">https://dsi.omgeving.vlaanderen.be/fiche-detail/ea27e09b-262c-42f5-90a8-7b39bdb928df</a>
Datum van verschijning in Belgisch Staatsblad	13/08/2009

#### Gemeentelijk Ruimtelijk Uitvoeringsplan

Identificatienummer van het plan, uniek in Vlaanderen	RUP_31004_214_00009_00001
Dossier type	gemRUP
Fase	BG ; Besluit tot goedkeuring
Fasedatum	13/08/2009
Identificatienummer stedenbouwkundig voorschrift	RUP_31004_214_00009_00001_011
Naam van het stedenbouwkundig voorschrift	Rooilijn
Legende	Rooilijn
Ondergrond	GRB
Datum van opmaak van de ondergrond	18/02/2018
Identificatienummer van de objectgerichte voorschrifttekst	<a href="https://dsi.omgeving.vlaanderen.be/api/fiches/fases/921a160f-69ba-4541-a4a1-d44e412c904c/stukken/SV#page=1">https://dsi.omgeving.vlaanderen.be/api/fiches/fases/921a160f-69ba-4541-a4a1-d44e412c904c/stukken/SV#page=1</a>
Fichelink	<a href="https://dsi.omgeving.vlaanderen.be/fiche-detail/ea27e09b-262c-42f5-90a8-7b39bdb928df">https://dsi.omgeving.vlaanderen.be/fiche-detail/ea27e09b-262c-42f5-90a8-7b39bdb928df</a>

Datum van verschijning in Belgisch Staatsblad 13/08/2009

### Provinciaal Ruimtelijk Uitvoeringsplan

Identificatienummer van het plan, uniek in Vlaanderen	RUP_30000_213_00058_00001
Dossier type	proRUP
Fase	BG ; Besluit tot goedkeuring
Fasedatum	11/07/2008
Deelgebiednummer	00002
Identificatienummer stedenbouwkundig voorschrift	RUP_30000_213_00058_00001_001
Naam van het stedenbouwkundig voorschrift	RUP afbakening kleinstedelijk gebied Blankenberge
Legende	streep/punt omranden
Ondergrond	KADSCAN
Datum van opmaak van de ondergrond	01/01/9999
Identificatienummer van de objectgerichte voorschrifttekst	<a href="https://dsi.omgeving.vlaanderen.be/api/fiches/fases/1cf24b98-31f1-43f1-92ef-b31bccd3fbb5/stukken/SV#page=-1">https://dsi.omgeving.vlaanderen.be/api/fiches/fases/1cf24b98-31f1-43f1-92ef-b31bccd3fbb5/stukken/SV#page=-1</a>
Fichelink	<a href="https://dsi.omgeving.vlaanderen.be/fiche-detail/105c889c-4ee5-41e2-bca5-b336517533bb">https://dsi.omgeving.vlaanderen.be/fiche-detail/105c889c-4ee5-41e2-bca5-b336517533bb</a>
Datum van verschijning in Belgisch Staatsblad	24/06/2008

### Provinciaal Ruimtelijk Uitvoeringsplan

Identificatienummer van het plan, uniek in Vlaanderen	RUP_30000_213_00132_00001
Dossier type	proRUP
Fase	BG ; Besluit tot goedkeuring
Fasedatum	05/06/2015
Identificatienummer stedenbouwkundig voorschrift	RUP_30000_213_00132_00001_001
Naam van het stedenbouwkundig voorschrift	overdruk solitaire vakantiewoningen
Legende	oranje arcering
Ondergrond	ANDERE
Omschrijving ondergrond	GEMEENTEGRENS
Datum van opmaak van de ondergrond	01/01/9999
Identificatienummer van de objectgerichte voorschrifttekst	<a href="https://dsi.omgeving.vlaanderen.be/api/fiches/fases/002dbda8-f6e0-41dc-8152-3c4ee958a406/stukken/SV#page=-1">https://dsi.omgeving.vlaanderen.be/api/fiches/fases/002dbda8-f6e0-41dc-8152-3c4ee958a406/stukken/SV#page=-1</a>
Fichelink	<a href="https://dsi.omgeving.vlaanderen.be/fiche-detail/a86b8f01-9ac4-49a2-acb3-8c2e9b3af0c1">https://dsi.omgeving.vlaanderen.be/fiche-detail/a86b8f01-9ac4-49a2-acb3-8c2e9b3af0c1</a>
Datum van verschijning in Belgisch Staatsblad	08/07/2015

BRONNEN  
Vlaamse Overheid, Departement Omgeving, Vlaams Planbureau voor Omgeving  
[WMS Mercator Publieke View Service](#)  
[WFS Mercator Publieke Download Service](#)



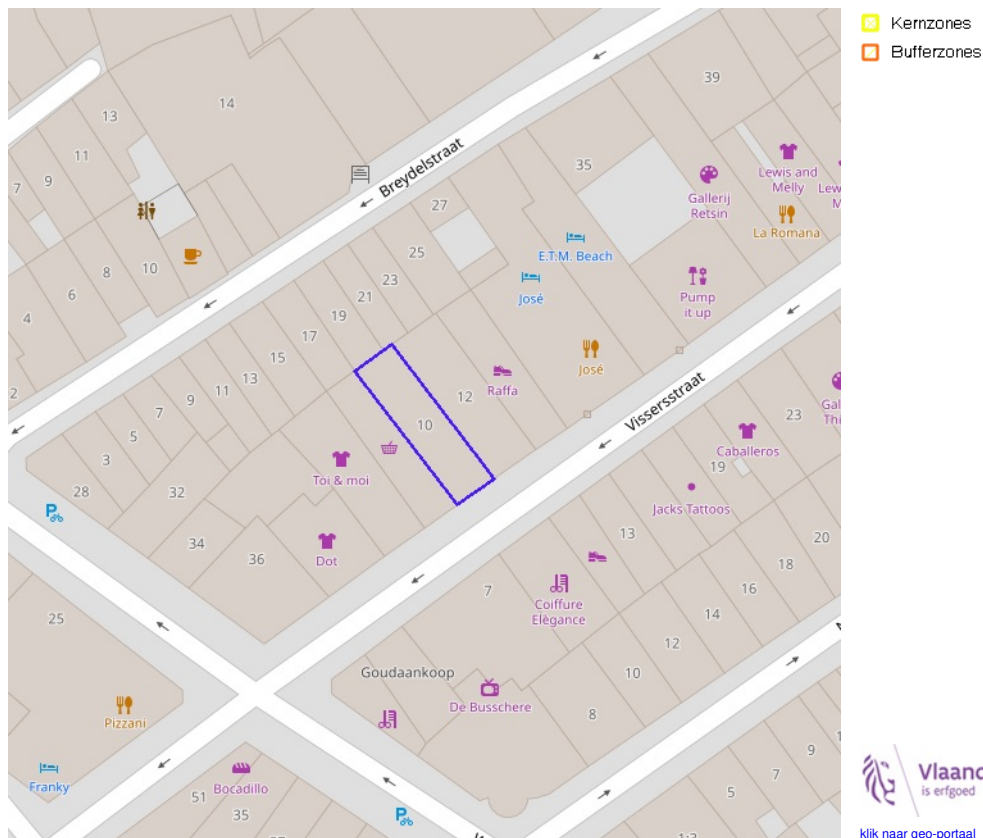




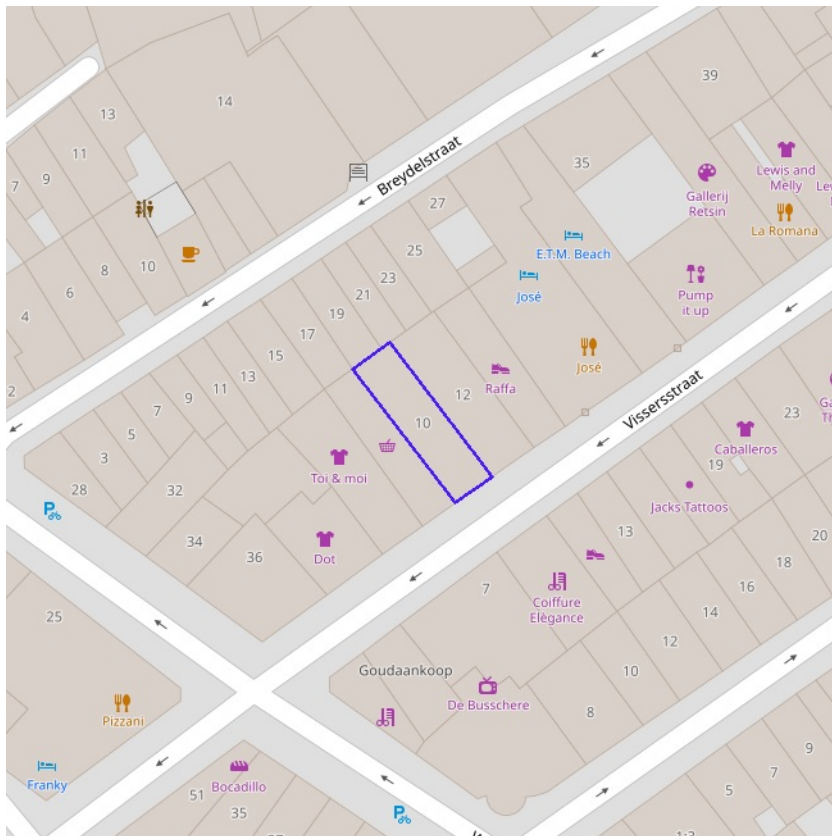
BRONNEN  
OpenStreetMap; Vlaamse Overheid - Agentschap Onroerend Erfgoed (© Deze data is eigendom van Agentschap Onroerend Erfgoed)  
[WMS Agentschap Onroerend Erfgoed Publieke View Service](#)  
[WFS Agentschap Onroerend Erfgoed Publieke Download Service](#)



Kernzones en bufferzones



**BRONNEN**  
OpenStreetMap; Vlaamse Overheid - Agentschap Onroerend Erfgoed (© Deze data is eigendom van Agentschap Onroerend Erfgoed)  
[WMS Agentschap Onroerend Erfgoed Publieke View Service](#)  
[WFS Agentschap Onroerend Erfgoed Publieke Download Service](#)



- Beheersplannen
- Onroerenderfgoedrichtplannen

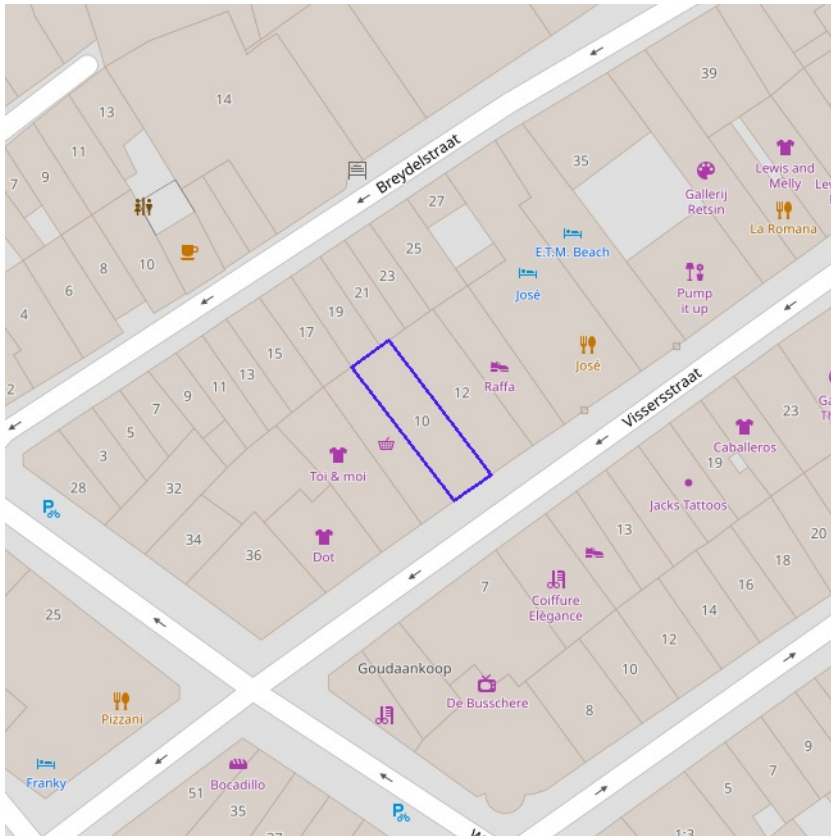


[klik naar geo-portaal](#)

**BRONNEN**

OpenStreetMap; Vlaamse Overheid - Agentschap Onroerend Erfgoed (© Deze data is eigendom van Agentschap Onroerend Erfgoed)  
[WMS Agentschap Onroerend Erfgoed Publieke View Service](#)  
[WFS Agentschap Onroerend Erfgoed Publieke Download Service](#)

## Gebieden geen archeologie



- Gebieden geen archeologie - gewestelijk
- Gebieden geen archeologie - gemeentelijk



[klik naar geo-portaal](#)

### BRONNEN



OpenStreetMap; Vlaamse Overheid - Agentschap Onroerend Erfgoed (© Deze data is eigendom van Agentschap Onroerend Erfgoed)

[WMS Agentschap Onroerend Erfgoed Publieke View Service](#)

[WFS Agentschap Onroerend Erfgoed Publieke Download Service](#)

Bouwkundig, archeologisch en landschappelijk waardevol onroerend erfgoed



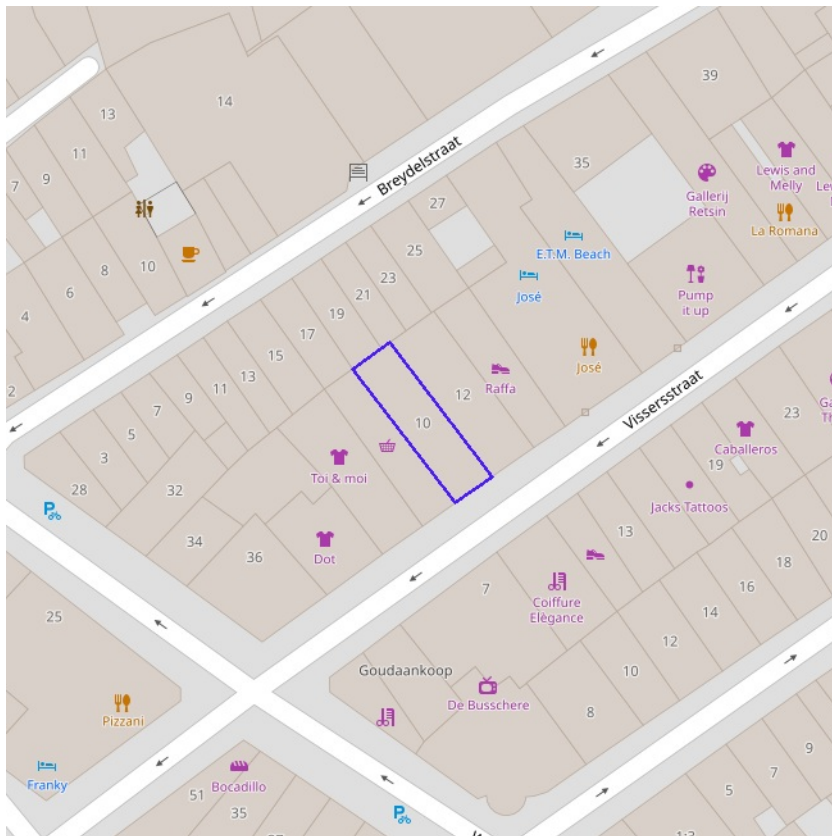
-  Archeologisch erfgoed - gehelen
-  Bouwkundig erfgoed - elementen
-  Bouwkundig erfgoed - gehelen
-  Landschappelijk erfgoed - elementen
-  Landschappelijk erfgoed - gehelen



[klik naar geo-portaal](#)

BRONNEN

OpenStreetMap; Vlaamse Overheid - Agentschap Onroerend Erfgoed (© Deze data is eigendom van Agentschap Onroerend Erfgoed)  
[WMS Agentschap Onroerend Erfgoed Publieke View Service](#)  
[WFS Agentschap Onroerend Erfgoed Publieke Download Service](#)



Erfgoedlandschappen (indicatief)



[klik naar geo-portaal](#)

## BRONNEN

OpenStreetMap; Vlaamse Overheid - Agentschap Onroerend Erfgoed (© Deze data is eigendom van Agentschap Onroerend Erfgoed)

[WMS Agentschap Onroerend Erfgoed Publieke View Service](#)

[WFS Agentschap Onroerend Erfgoed Publieke Download Service](#)





[klik naar geo-portaal](#)

BRONNEN

Provincie Vlaams-Brabant, Provincie Limburg, Provincie Oost-Vlaanderen, Provincie West-Vlaanderen, Provincie Antwerpen  
[WMS Atlas der Buurtwegen](#)